

Titel:

RouteApps: de toekomst is begonnen

Wandelroutes, fietsroutes, themaroutes, educatieve routes
en Outdoor games



Auteursrecht

Op de door Buro Kloeg ontwikkelde concepten en producten berust auteursrecht.

RouteApps


1. Idee

De kern

Stelt u zich eens voor, dat wandelaars of fietsers die een route uit de RouteApp volgen worden verbonden met een gids die welhaast persoonlijk meewandelt of -fietst. Per route kan de gids wijzen op bijzondere high-lights. De recreant wordt via zijn smartphone geattendeerd op bijzonderheden. Met filmfragmenten, foto's, (gesproken) tekst, geluiden. Aan een 'gewoon' landschap wordt waardevolle informatie toegevoegd. Interieurs van gesloten gebouwen kunnen getoond worden. Zo worden de ogen van de recreant verder geopend. Op speelse wijze ontdekt hij kenmerkende flora en fauna en landschappen. Met hier en daar een cultureel accent. Dankzij moderne technieken ziet de recreant meer dan hij met eigen ogen kan waarnemen.

De applicatie voor de smartphone

- Geeft praktische routeinformatie
- Biedt recreant een virtuele gids
- Is een gestructureerde, maar speelse ontdekkingsreis
- Levert extra belevingselementen
- Wijst op high-lights wat ontdekken leuker maakt
- Wijst op horeca voorzieningen
- Geeft verdere OV-informatie



2. Wat biedt de applicatie?

- Eenvoudig en gratis of voor een beperkt bedrag te downloaden
- Locatiekoppeling via GPS
- Recreant maakt zelf keuze voor een specifieke route
- Videofragmenten, tekst, foto's en geluid mogelijk
- Focus op natuur en cultuur: flora en fauna, landschap, historie, seizoenen, culturele elementen, etc.
- Gerichte informatie over openbaar vervoer, hotels, restaurants, etc. mogelijk

3. Voordelen

Voor de opdrachtgever

- Primeur om heel veel kwalitatieve routes met één App beschikbaar te stellen
- Op te nemen in promoties via de gebruikelijke kanalen
- Concreet product als verkoopinstrument
- Kan gebruik maken van bestaande routes en informatiemateriaal
- Basisroutes zijn in de toekomst uit te breiden met games, thema's of educatie
- Doelgroepen zijn op maat te bedienen
- Wijzigingen in routes eenvoudig door te voeren
- Geen persoonlijk contact noodzakelijk (zoals balieverkoop)
- Eenvoudige koppeling met sociale media voor extra promotiekracht
- Koppeling mogelijk met uw website
- Eenvoudige distributie van informatie
- Volledige ontwikkeling in één hand uit te besteden
- Prima platform om partners te interesseren (betaald) te participeren
- Mogelijkheid om extra inkomsten te genereren (en drukkosten te verlagen)

Voor de recreant

- Unieke beleving: vernieuwende manier om de omgeving te ontdekken
- Potentiële wandelaar/fietser krijgt thuis al een voorproefje in de vorm van tutorial-filmpje
- Routes kunnen vooraf volledig worden gedownload zodat een (snelle) internetverbinding ter plaatse niet noodzakelijk is
- Zeer gebruiksvriendelijk, avontuurlijk, nieuw!
- Eenvoudig via de eigen smartphone
- Recreanten krijgen op unieke wijze extra informatie en beleving
- In meer talen beschikbaar te maken
- Ingebouwde mogelijkheid om gevolgde route te personaliseren met foto's en notities

4. Buro Kloeg

- Maakt al sinds 1990 natuur en cultuur toegankelijk
- Met steeds nieuwe middelen: gidsen, informatiepanelen, bezoekerscentra, iBeleefpaden, websites en nu RouteApps
- Werkt al intensief samen met de grote terreinbeheerders (zoals Natuurmonumenten, Staatsbosbeheer, nationale parken, provincies, gemeenten en waterschappen)
- Gespecialiseerd in de natuur en cultuur van Nederland en de wijze waarop die gepresenteerd kan worden
- Veel ervaring met het ontwikkelen van recreatieve routes
- Ervaring met GPS-routes
- Gecombineerde kennis van natuur, cultuur, vormgeving en educatie in huis
- Enige partij met gecombineerde ervaring van zowel techniek, natuur als beleving
- Betrouwbare partner

RouteApps: de toekomst is begonnen!

Applicaties voor de smartphone gaan het helemaal maken. Inmiddels zijn er wereldwijd al meer dan 500.000 apps beschikbaar. Gek genoeg zijn er nog niet veel apps op het gebied van natuur en cultuur. In Nederland al helemaal niet. Het staat vast dat dit in korte tijd zal veranderen. Eigenlijk kun je niet om dit instrument heen. De toepassingen zijn geweldig: je kunt recreanten door een gebied leiden met de app als virtuele gids. Je kunt een speurtocht aanbieden, et cetera. Bovendien bieden apps de mogelijkheid om de investering (deels) terug te verdienen. Een klein bedrag vragen voor een app is reëler dan voor een folder...

RouteApps van Buro Kloeg maken het mogelijk om routes en Outdoor Games te volgen op smartphones. Buro Kloeg ontwikkelt nu een algemene RouteApp. Binnen deze app kunnen recreanten routes en games aankopen. Speciaal voor bestaande relaties biedt Buro Kloeg nu de mogelijkheid om in te haken. Maar ook als u een eigen app wenst voor uw organisatie, in uw eigen huisstijl met specifieke mogelijkheden, dan kunnen wij een gunstig aanbod doen.

Bereik meer recreanten: uw wandeling in de RouteApp nu van € 7.950 voor € 4.950 !*

- Inclusief halve dag strategisch advies over de implementatie van apps in uw communicatieplan;
- Uw beste route met 12 Points of Interest (POI's);
- Met foto's, video, kaarten en geluidsfragmenten;
- Een ingebouwde link naar uw website;
- Een koppeling naar sociale media zoals Hyves, Facebook en Twitter;
- Feedback mogelijkheid en waardering door recreanten;
- Nieuwe promotiemogelijkheid van uw organisatie.

(* Aanbod geldt mits 10 van onze relaties hierop intekenen en o.b.v. door opdrachtgever aangeleverde input)

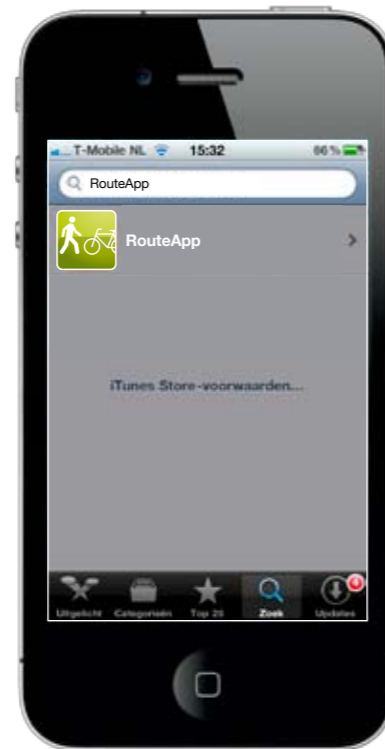
Eventuele extra's:

- Meer POI's inbouwen;
- Uw eigen app ontwikkelen in uw eigen huisstijl;
- Met daarbinnen meerdere wandelingen;
- Geld terugverdienen met uw app;
- Mogelijkheid om games te ontwikkelen;
- Educatieve routes, mysterie tours en kinderroutes.

Buro Kloeg zoekt vóór 30 april 10 partners die de toekomst van apps willen benutten!

Maak uw interesse kenbaar aan Tom van Vliet
tomvanvliet@burokloeg.nl
of bel met 030 656 40 93

- 1.**
Download applicatie
in App Store



- 2.**
Slide-show



Beelden van kenmerkende en typerende locaties langs de diverse routes.



- 3.**
Kaart van Nederland
met daarop de startpunten
van de routes



Mogelijkheid in te zoomen.

- 4.**
Keuze van een route:
- Navigeer naar startpunt
via OV 9292
- Download route



- 5.**
Navigeer naar startpunt
via OV 9292



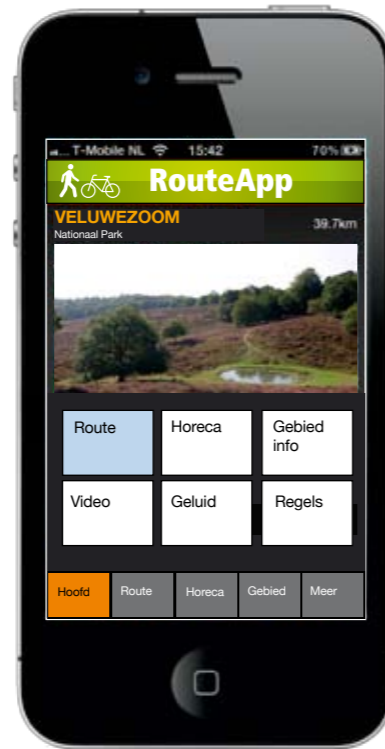
Betrouwbare OV-informatie

5.

Navigeer naar startpunt
via OV 9292

**6.**

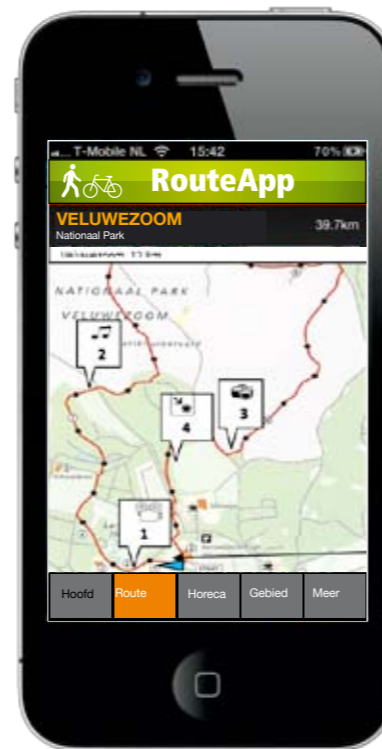
Startpunt
NP Veluwezoom



Keuzemenu

7.

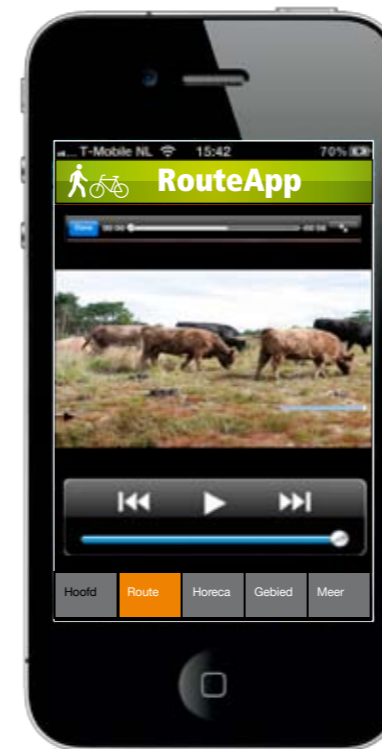
Routekaart met highlights



Voor gedetailleerde mogelijkheden:
zie bijlage

8.

Videofragmenten onderweg

**9.**

Audiofragmenten onderweg

**10.**

Optioneel:
bezoekerscentra en musea
in de buurt



onderdeel:
• **deel 1**

Voorbeeld zoals eerder gemaakt voor Holland Naturally

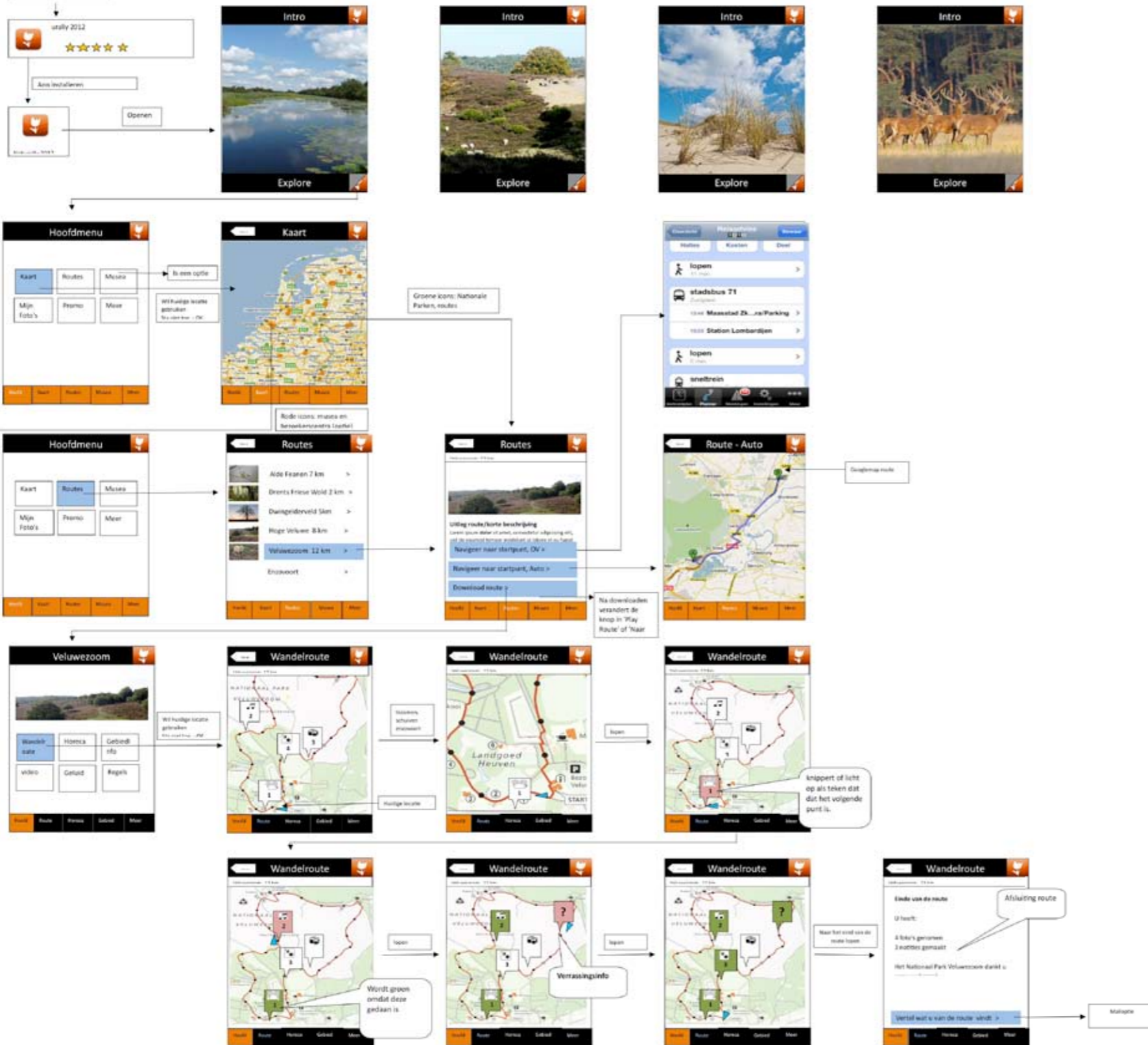
Concept/Idee Interactive Design NBTC Holland Naturally 2012

Interactive Design gaat alleen iets voor functionaliteit, niet over de vormgeving, foto's en dergelijke. Het interactive design is niet compleet, maar geeft slechts een indruk van de mogelijkheden.

(c) 2011 Buro Kloeg

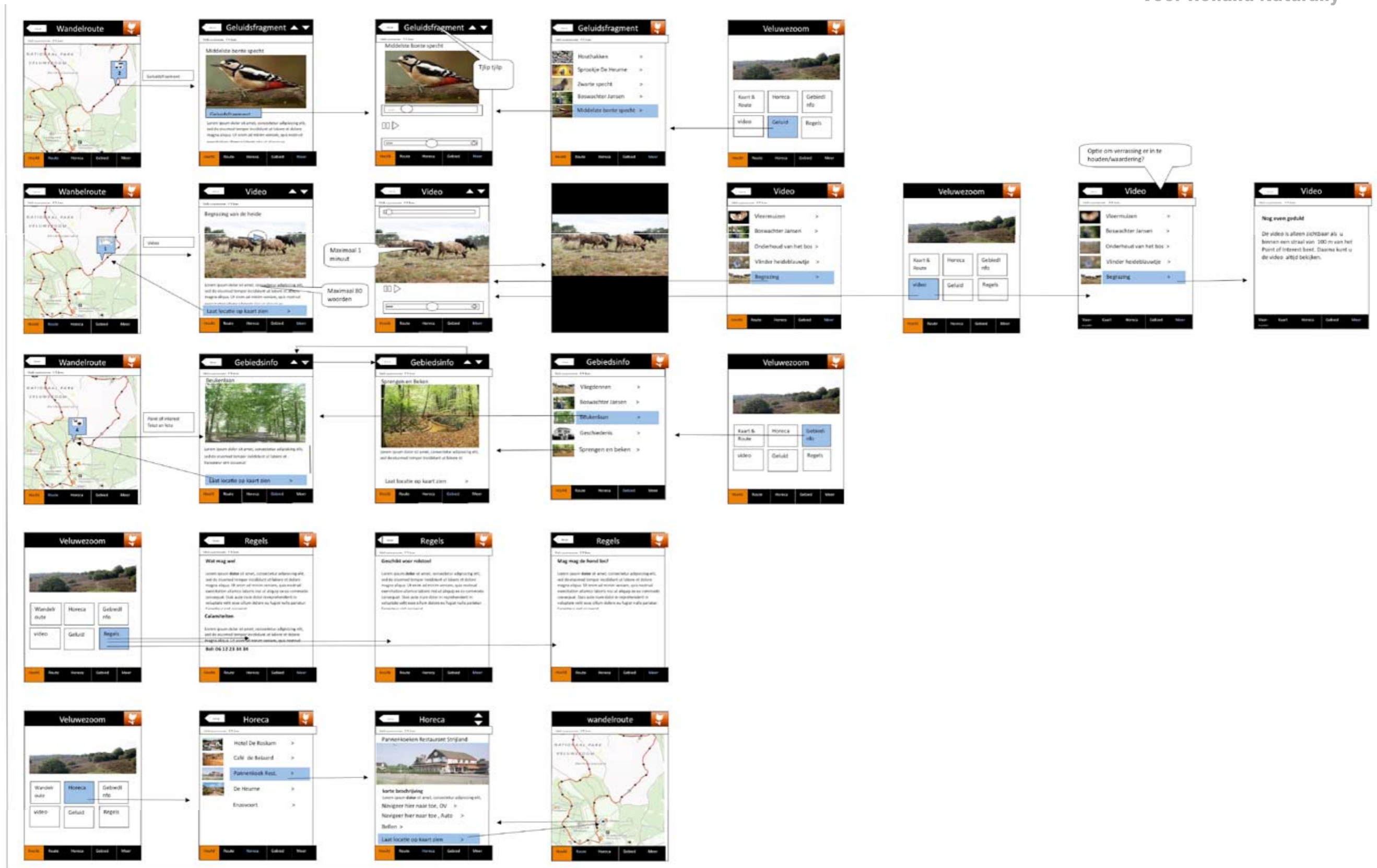
Waar we zeggen dat daar op wordt gebruikt/geleest.

Appstore



onderdeel:
• deel 2

Voorbeeld zoals eerder gemaakt voor Holland Naturally



Buro Kloeg

Smalleweg 5, 3981 EE Bunnik
tel. (030) 656 40 93
info@burokloeg.nl
fax: (030) 657 08 44

